



DISC GOLF PARK

Caddie Book



PAR **57**

1893 metros

6210 feet

Course Design: Christian Stenevinge

DISC GOLF PARK



GOLD
18

PAR **60**

1901 metros

6213 feet

1 Par 4 140m 459ft.	2 Par 4 78m 255ft.	3 Par 3 82m 269ft.	4 Par 3 66m 217ft.	5 Par 3 106m 347ft.	6 Par 4 221m 725ft.	7 Par 3 114m 374ft.	8 Par 4 138m 453ft.	9 Par 3 124m 407ft.
10 Par 3 90m 295ft.	11 Par 3 107m 351ft.	12 Par 3 95m 312ft.	13 Par 3 85m 279ft.	14 Par 3 95m 312ft.	15 Par 4 114m 374ft.	16 Par 3 66m 218ft.	17 Par 3 116m 379ft.	18 Par 3 64m 211ft.

DISC GOLF PARK

HOLE MAPS LEGEND

LEGENDA DOS BURACOS



Basket
Cesto



Fence / Wall / Net
Cerca / Muro / Rede



Gold Tee
Tee Dourado



Safety Rails
Rails de Segurança



Gold&Blue Tee
Tee Dourado e Azul



Small Tree
Árvore Pequena



Blue Tee
Tee Azul



Big Tree
Árvore Grande



Red Tee
Tee Vermelho



Cluster of Trees
Aglomerado de Árvores



Drop Zone
Drop Zone



Water Well
Poço de Água



Mandatory
Mandatory



Housing
Habitação



OB - Out of Bounds
OB - Fora dos limites



Open Area
Área Aberta



Hazard Area
Área de Hazard (Perigo)



Paved Area
Área Pavimentada



Casual Area
Área Casual



Water
Água



Pedestrian Bridge
Ponte Pedestre



Dirt Areas
Áreas de Terra

GOLD 18

1

PAR

4

140

metros

459 feet

20m / 66ft.



OB: beyond the fence.



OB: à direita, no green, para lá da cerca.



GOLD 18

2


PAR

4

78

metros

255 *feet*



GOLD 18

3

PAR

3

82
metros

269 feet

4m / 13ft.



HAZARD: along the entire perimeter outside the "Island" marked in yellow.



HAZARD: em todo o perímetro exterior à "Ilha" demarcada a amarelo.



GOLD 18

4

PAR

3

66

metros

217 *feet*



OB: way back, beyond the fence and the stream.



OB: no fundo, para lá da cerca e do ribeiro



GOLD 18

5

PAR

3

106

metros

347 feet



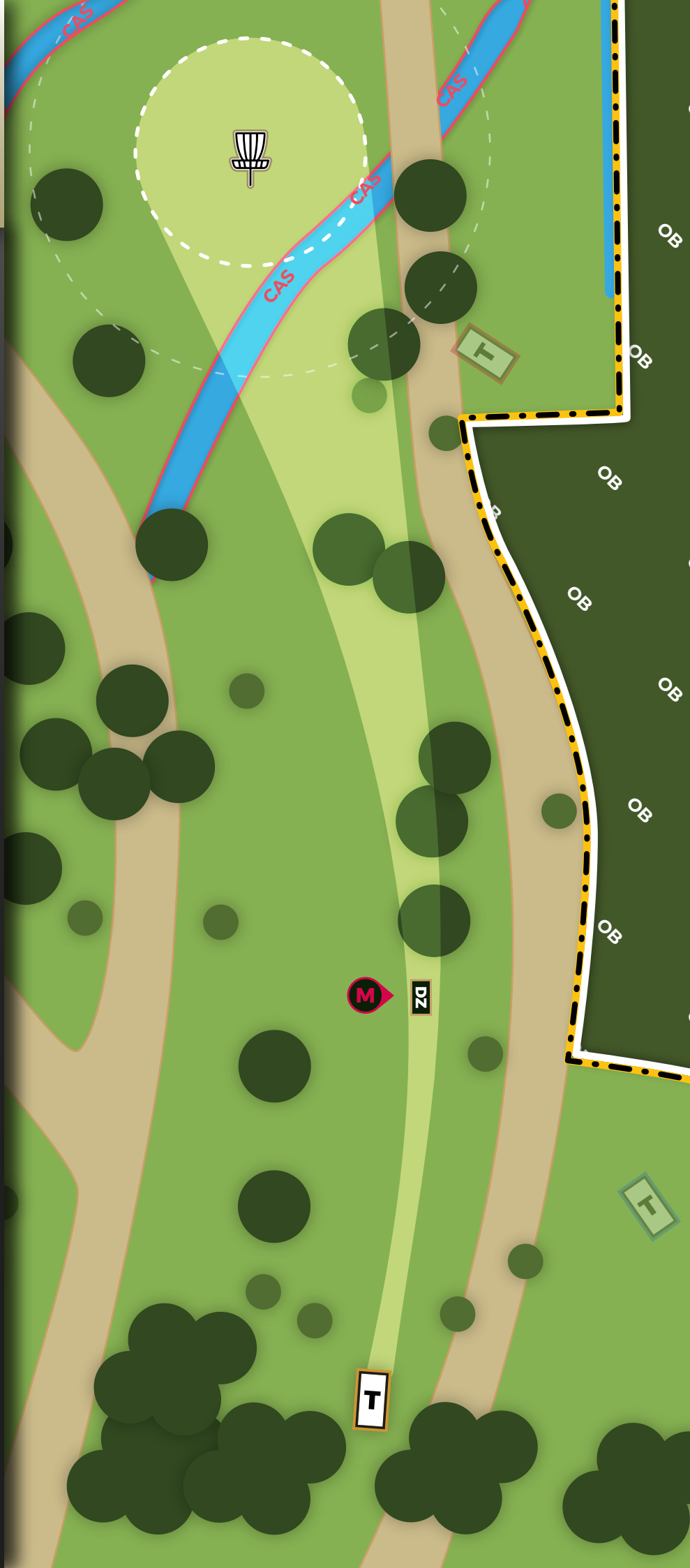
OB: on the right, beyond the fence.

MANDO: on the left, straight ahead.



OB: à direita, para lá da cerca.

MANDO: à esquerda, em frente.



GOLD 18

6

PAR

4

221

metros

725 feet



OB: behind the basket, beyond the creek and the dirt road to the right, to the left of the fairway, between the creek and the fence.



OB: por trás do cesto, para lá do ribeiro e do caminho à direita, à esquerda do fairway, entre o riacho e a cerca.



GOLD 18

7

PAR

3

114

metros

374 feet



OB: to the left and straight ahead beyond the fence and to the right marked with stakes.



OB: à esquerda e em frente para lá da cerca e à direita demarcada com estacas.



GOLD 18

8

PAR 4

138

metros

453 feet



OB: to the left and right beyond the fence.



OB: à esquerda e à direita para lá da cerca.



GOLD 18

9

PAR

3

124

metros

407 *feet*



OB: to the right of the basket beyond the fence and to the left of the fairway.



OB: à direita do cesto para lá da cerca e à esquerda do fairway.



GOLD 18

10

PAR 3

90
metros

295 feet



OB: on the left, beyond the fence.



OB: à esquerda, para lá da cerca.



GOLD 18

11

PAR 3

107
metros
351 feet



OB: everywhere except inside the "Island".

If you are OB, you go **Cascade** to the Drop Zone in **Blue Tee**. If you miss the "Island", from Drop Zone in **Blue Tee** you go to the next Drop Zone in **Red Tee**.

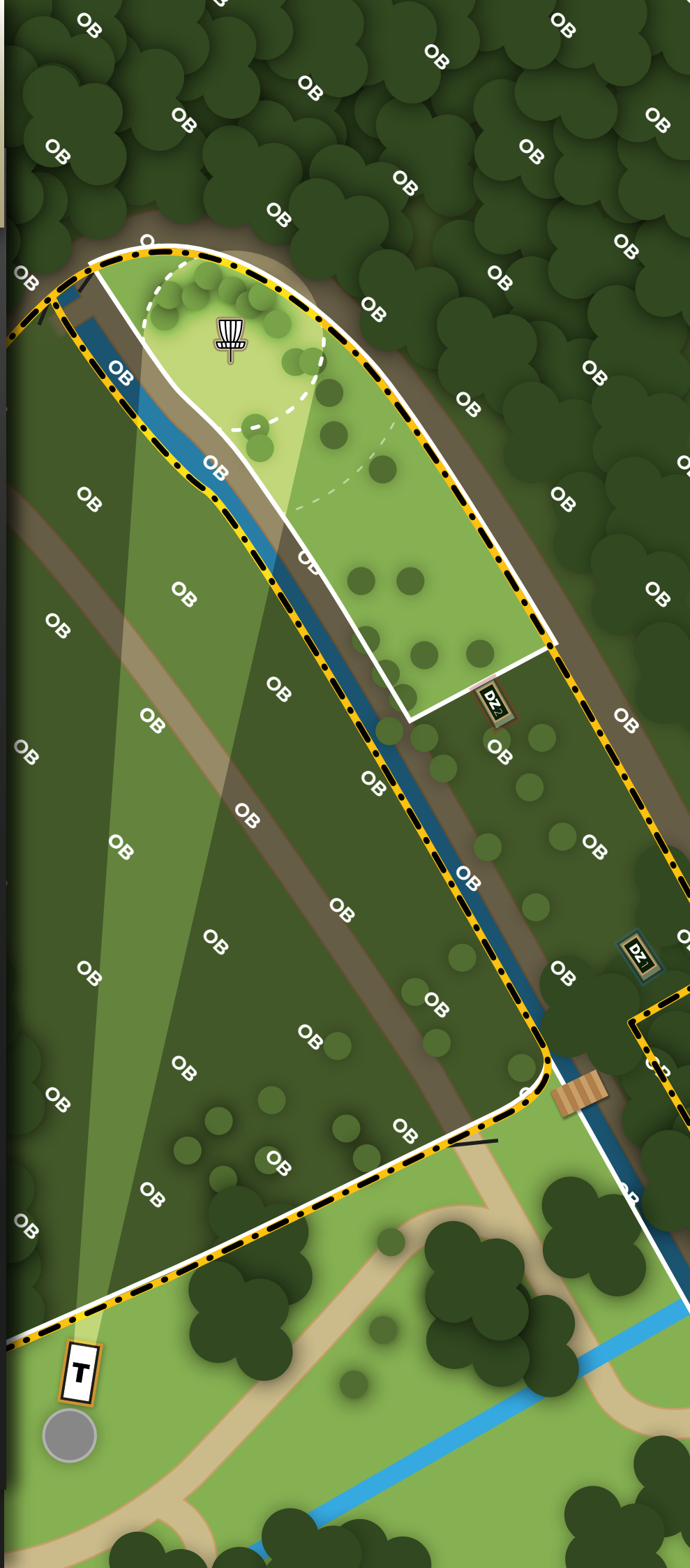
If you miss the "Island", from **Red Tee**, than you have a OB shot.



OB: em todo o lado, exceto dentro da "Ilha".

Se estiver OB, irá em **Cascade** até à Drop Zone no **Blue Tee**. Se falhar a "Ilha", da Drop Zone no **Blue Tee** irá para a próxima Drop Zone no **Red Tee**.

Se falhar a "Ilha", do **Red Tee**, então terá penalização por OB.



GOLD 18

12

PAR

3

95

metros

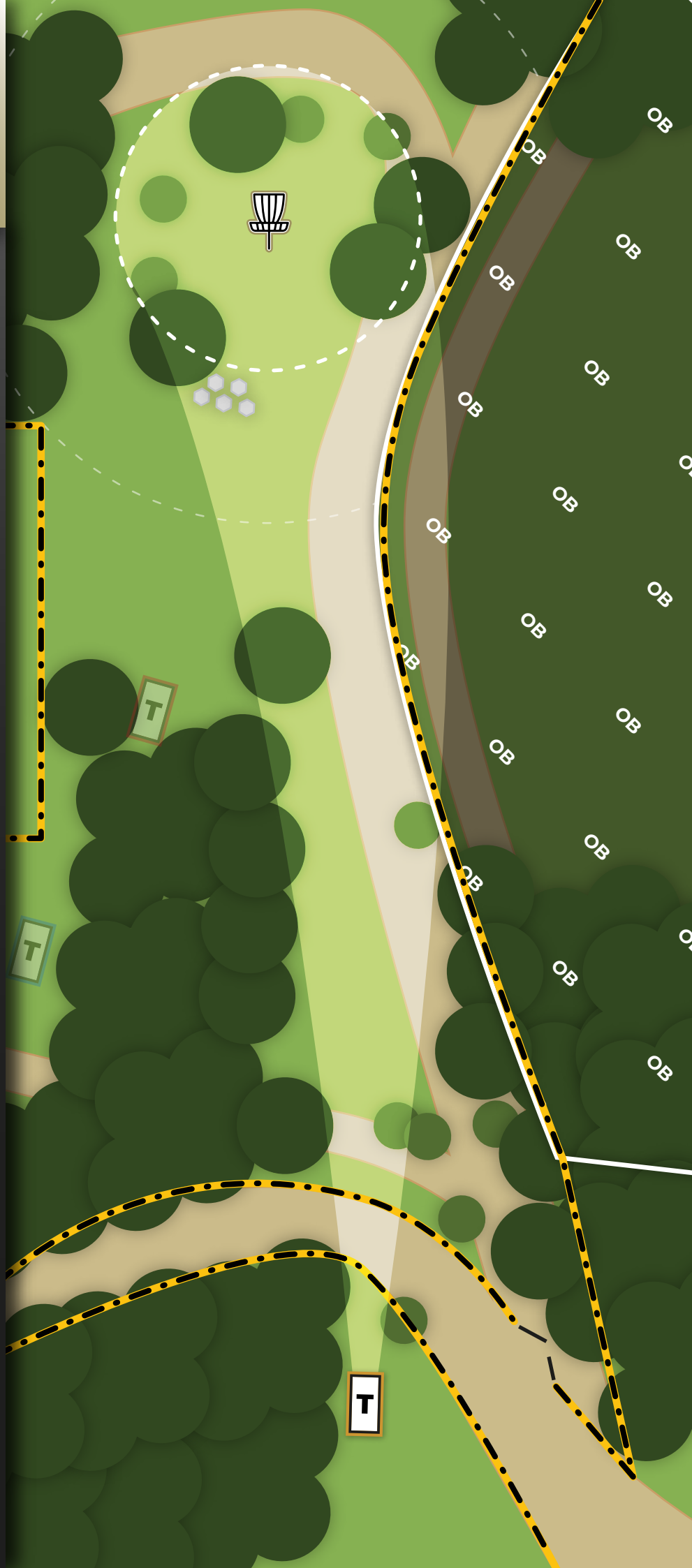
312 *feet*



OB: on the right marked with stakes.



OB: à direita demarcado com estacas.



GOLD 18

13

PAR

3

85

metros

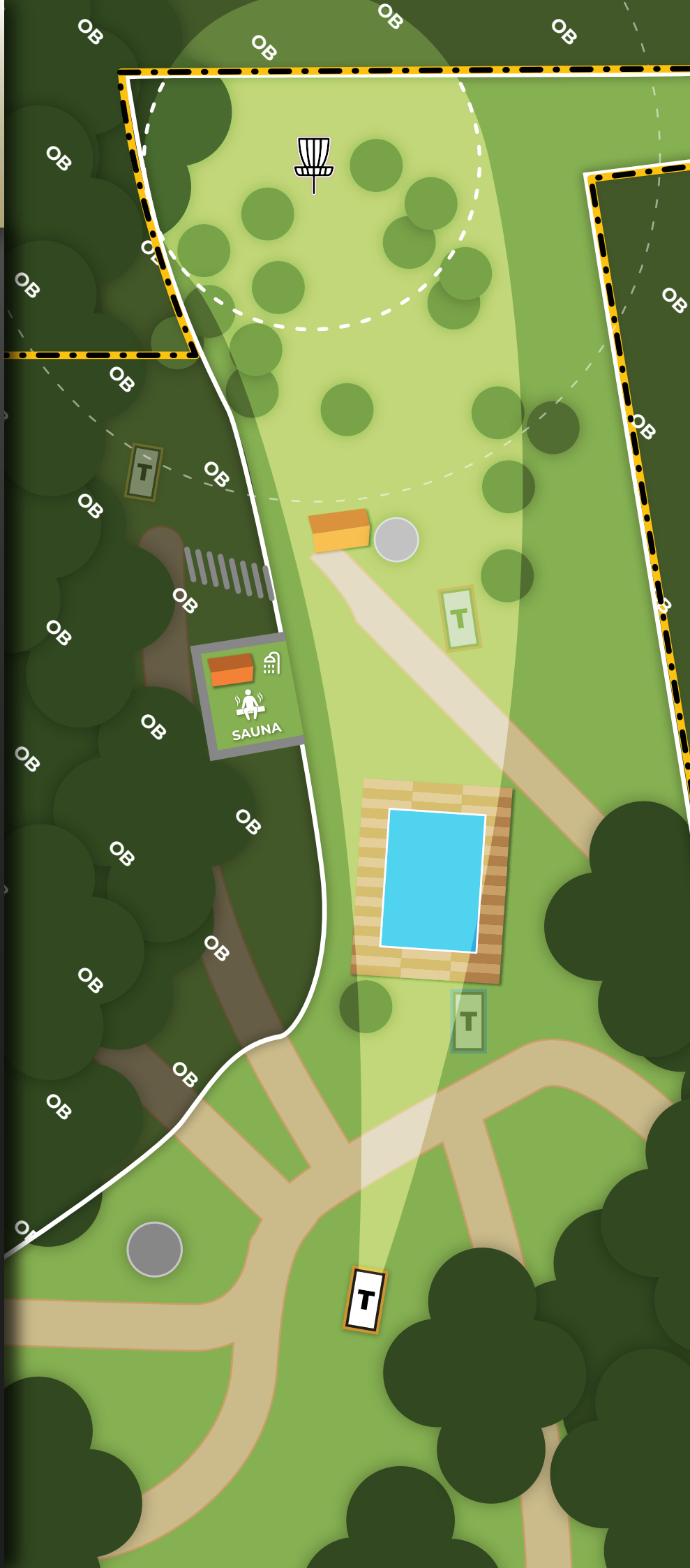
279 *feet*



OB: left, right and behind of the basket, marked with stakes.



OB: à esquerda, à direita e por trás do cesto, demarcado com estacas.



GOLD 18

14

PAR

3

95

metros

312 feet



MANDO: double mando between the demarcated trees.



MANDO: duplo mando entre as árvores demarcadas.



GOLD 18

15

PAR 4

114

metros

374 feet



OB: on the left marked with stakes.

MANDO: mando to the right marked on the tree.



OB: à esquerda demarcado com estacas.

MANDO: mando à direita demarcado na árvore.



GOLD 18

16

PAR

3

66

metros

218 *feet*



GOLD 18

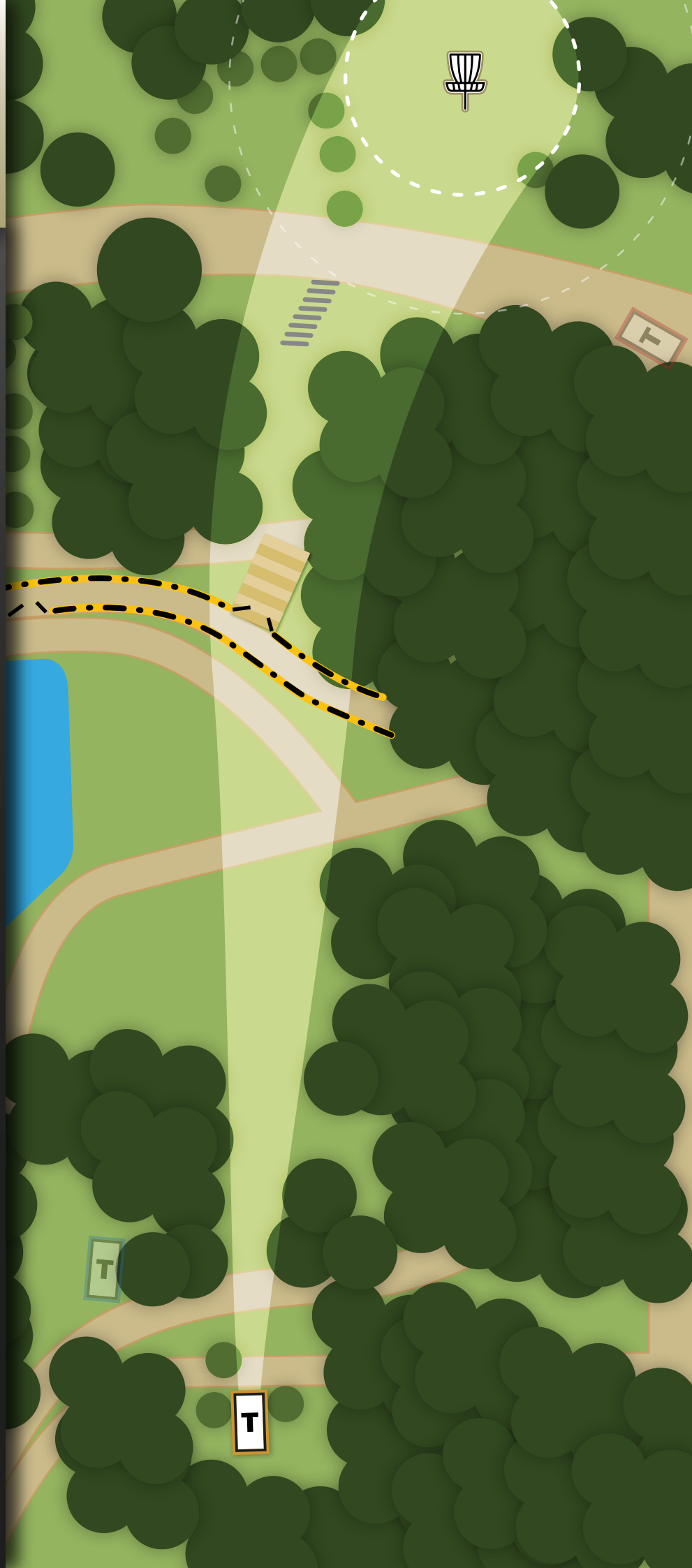
17

PAR

3

116
metros

379 *feet*



GOLD 18

18

PAR

3

64

metros

211 *feet*

